




Landkreis Oder-Spree

Baubeschluss

Erneuerung der Kreisstraße
K 6744, Abschnitt 030,
OA Briesenluch - Knotenpunkt
Kummerallee mit straßenbe-
gleitendem Radweg
von km 2,713 bis km 3,477

Legende:

-  Fahrbahn
 - Baulänge gesamt: 764 m
 - Ausbaubreite: 6,00 m
 - Bauweise: Asphalt
-  Radweg
 - Baulänge gesamt: 694 m
 - Ausbaubreite: 2,50 m
 - Bauweise: Asphalt
-  Gemeindegrenze

Bearbeitungsstand: Januar 2020

Erstellt und bearbeitet:

Dezernat III, Kataster- und Vermessungsamt

Diese Karte stammt aus einer Übernahme vom Landesamt für Straßenwesen Brandenburg, mit der Datenaktualität 2018 und wurde mit Ausnahme der Durchlässe an Autobahnen, Bundes- und Landesstraßen nach den Angaben des Sachgebietes kreisliche Infrastruktur auf den Stand Januar 2020 aktualisiert.
Das Wegenetz wurde als Hintergrundinformation aus den ATKIS-Daten der Landesvermessung und Geobasisinformation Brandenburg von o. g. Landesamt mit übernommen und nicht auf seine derzeitige Korrektheit überprüft.

Darstellungsmaßstab: 1 : 30.000

Kartengrundlage: ATKIS DLM/1, TK 25 und TK 10 der Landesvermessung und Geobasisinformation Brandenburg

© GeoBasis-DE/LGB 2018

Im Original: Maßstab 1 : 25.000 / 1 : 10.000

0 0,75 1,5
Kilometer



Übersichtsplan

