

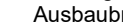
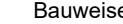


## Landkreis Oder-Spree

### Grundsatzbeschluss

Erneuerung der Kreisstraße  
K 6704, Abschnitt 020,  
Abzweig Vorwerk Bomsdorf -  
Schwerzko  
von km 0,000 bis km 0,520

#### Legende:

-  Fahrbahn K 6704
-  Baulänge gesamt: 520 m
-  Ausbaubreite: 6,00 m
-  Bauweise: Asphalt

 Gemeindegrenze

Bearbeitungsstand: Dezember 2020

Erstellt und bearbeitet:

Dezernat III, Kataster- und Vermessungsamt

Diese Karte stammt aus einer Übernahme vom Landesamt für Straßenwesen Brandenburg, mit der Datenaktualität 2018 und wurde mit Ausnahme der Durchlässe an Autobahnen, Bundes- und Landesstraßen nach den Angaben des Sachgebietes kreisliche Infrastruktur auf den Stand Januar 2020 aktualisiert.  
Das Wegenetz wurde als Hintergrundinformation aus den ATKIS-Daten der Landesvermessung und Geobasisinformation Brandenburg von o. g. Landesamt mit übernommen und nicht auf seine derzeitige Korrektheit überprüft.

Darstellungsmaßstab: 1 : 20.000

Kartengrundlage: ATKIS DLM/1, TK 25 und TK 10 der Landesvermessung und Geobasisinformation Brandenburg

© GeoBasis-DE/LGB 2018

Im Original: Maßstab 1 : 25.000 / 1 : 10.000

0 0,5 1 Kilometer



## Übersichtsplan

